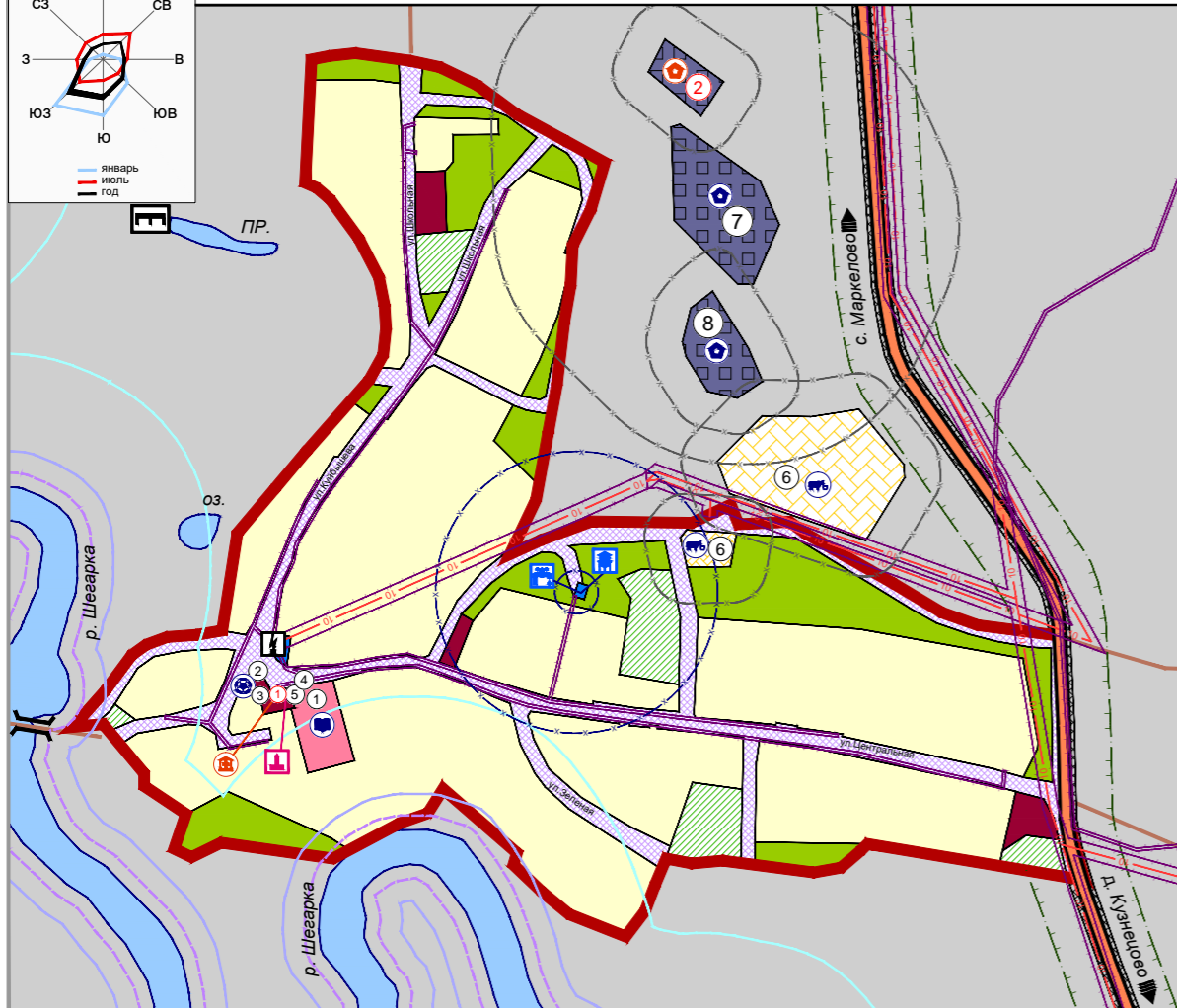
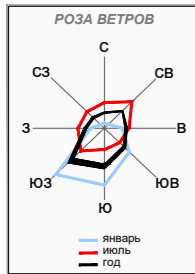


**ГЕНЕРАЛЬНЫЙ ПЛАН МУНИЦИПАЛЬНОГО ОБРАЗОВАНИЯ "АНАСТАСЬЕВСКОЕ СЕЛЬСКОЕ ПОСЕЛЕНИЕ" ШЕГАРСКОГО МУНИЦИПАЛЬНОГО РАЙОНА ТОМСКОЙ ОБЛАСТИ.
КАРТА ФУНКЦИОНАЛЬНЫХ ЗОН ПОСЕЛЕНИЯ. КАРТА ПЛАНИРУЕМОГО РАЗМЕЩЕНИЯ ОБЪЕКТОВ МЕСТНОГО ЗНАЧЕНИЯ ПОСЕЛЕНИЯ, ТЕРРИТОРИЯ НАСЕЛЕННОГО ПУНКТА С. ГЫНГАЗОВО**



УСЛОВНЫЕ ОБОЗНАЧЕНИЯ:

- Границы:**
- Граница муниципального района
 - Граница сельского поселения
 - Граница населенного пункта
- ГРАНИЦЫ ФУНКЦИОНАЛЬНЫХ ЗОН:**
- ЖИЛЫЕ ЗОНЫ:**
- Зона застройки индивидуальными жилыми домами
- ОБЩЕСТВЕННО-ДЕЛОВЫЕ ЗОНЫ:**
- Зона многофункциональной общественно-деловой застройки
 - Зона размещения объектов образования и здравоохранения
- ПРОИЗВОДСТВЕННЫЕ И КОММУНАЛЬНО-СКЛАДСКИЕ ЗОНЫ:**
- Зона размещения предприятий 4 и 5 класса санитарной опасности (СЗЗ 100-50м)
 - Зона размещения предприятий 3 класса санитарной опасности (СЗЗ 300 м)
- ЗОНЫ ТРАНСПОРТНОЙ И ИНЖЕНЕРНОЙ ИНФРАСТРУКТУРЫ:**
- Зона сооружений и коммуникаций общественного индивидуального транспорта
 - Зона сооружений и коммуникаций внешнего транспорта
 - Зона инженерной инфраструктуры
- ЗОНЫ СЕЛЬСКОХОЗЯЙСТВЕННОГО ИСПОЛЬЗОВАНИЯ:**
- Зона размещения сельскохозяйственных предприятий 4 и 5 класса санитарной опасности (СЗЗ 100-50 м)
 - Зона размещения сельскохозяйственных предприятий 3 класса санитарной опасности (СЗЗ 300 м)
- ЗОНЫ РЕКРЕАЦИОННОГО НАЗНАЧЕНИЯ:**
- Зона незалесенных территорий общего пользования
 - Зона лесопарков
- ЗОНЫ СПЕЦИАЛЬНОГО НАЗНАЧЕНИЯ:**
- Зона специального назначения, связанная с захоронениями
- ТЕРРИТОРИИ, НА КОТОРЫЕ РЕГЛАМЕНТ НЕ УСТАНОВЛИВАЕТСЯ:**
- земли, покрытые поверхностными водами
 - земли лесного фонда
 - сельскохозяйственные угодья в составе земель сельскохозяйственного назначения
 - земли запаса

объекты капитального строительства (ОКС):

- Объекты капитального строительства (ОКС):**
- ОКС объектов капитального строительства (ОКС)
 - ОКС учебно-образовательного назначения
 - ОКС культурно-досугового назначения
 - ОКС спортивного назначения
 - ОКС здравоохранения
 - ОКС сельскохозяйственного назначения
 - ОКС специального назначения
- Объекты культурного наследия (ОКН):**
- памятник
- ОКС внешнего автомобильного транспорта:**
- автомобильная дорога регионального или межмуниципального значения
 - дорога обычного типа
- ОКС водного транспорта и гидротехнические сооружения:**
- плотина
- ОКС общественного пассажирского транспорта:**
- остановка автобуса
- ОКС транспортных сооружений:**
- мост, путепровод
- Подстанция (ПС):**
- трансформаторная подстанция
- Линия электропередачи (ЛЭП):**
- ЛЭП 10 кВ
- ОКС водоснабжения:**
- водонапорная башня
 - водозабор
- Зоны с особыми условиями использования территории:**
- водоохранная зона
 - прибрежная защитная полоса
 - береговая полоса
 - зона санитарной охраны источников питьевого водоснабжения
 - санитарный разрыв (санитарная полоса отчуждения)
 - санитарно-защитная зона объектов производственного и специального назначения
 - охранная зона объектов инженерной инфраструктуры

СИТУАЦИОННЫЙ ПЛАН



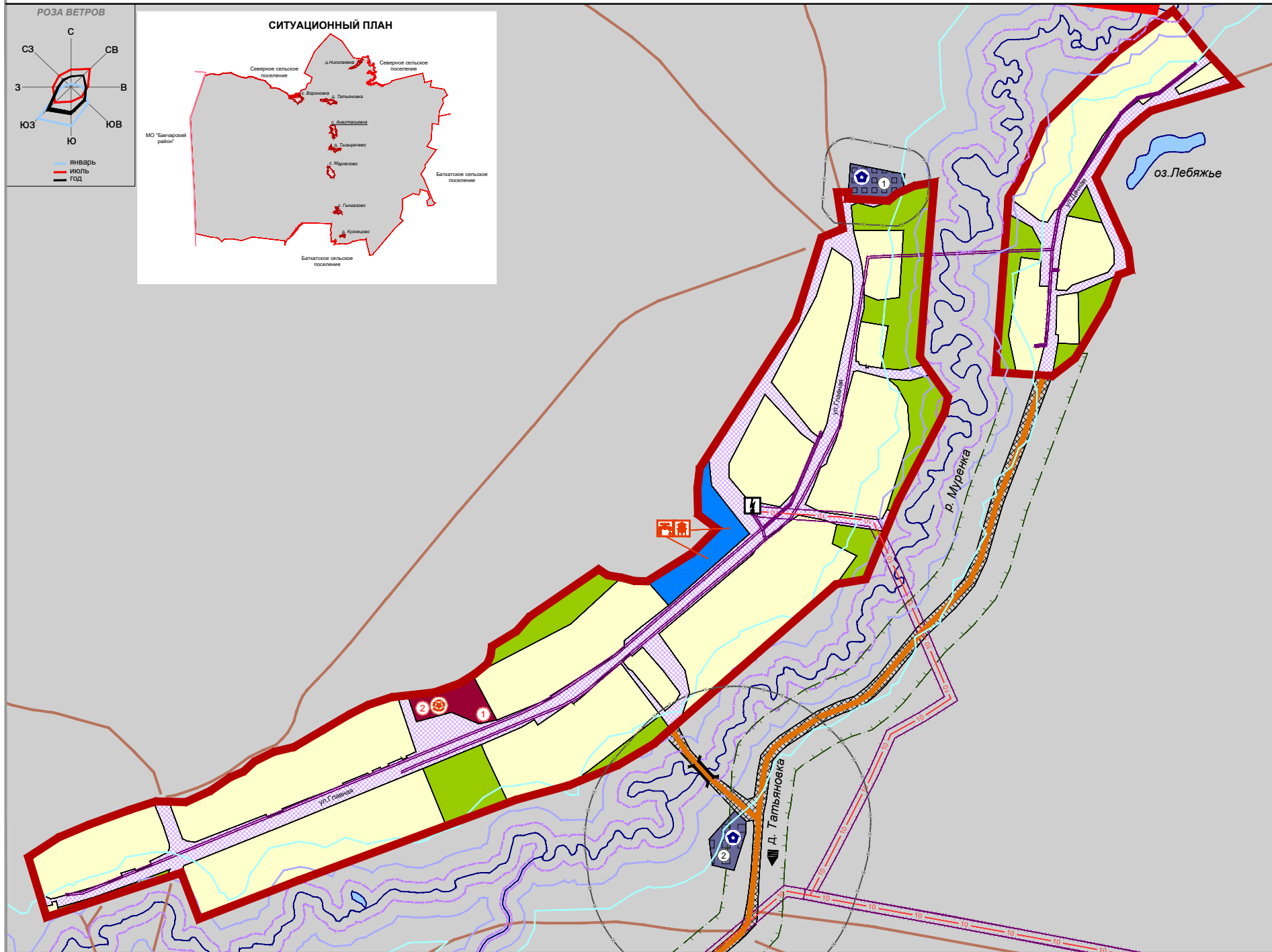
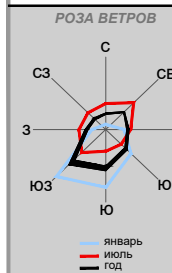
ЭКСПЛИКАЦИЯ ОБЪЕКТОВ

№ п/п	Наименование	Примечание
ОБРАЗОВАТЕЛЬНЫЕ УЧРЕЖДЕНИЯ		
1	Начальная школа	
2	Детская площадка	
ПРЕДПРИЯТИЯ ТОРГОВЛИ И ОБЩЕСТВЕННОГО ПИТАНИЯ, БЫТОВОГО И КОММУНАЛЬНОГО ОБСЛУЖИВАНИЯ		
3	Магазин	
4	Пожарный водоем	
КУЛЬТОВЫЕ ОБЪЕКТЫ		
5	Памятник	
ПРЕДПРИЯТИЯ ПРОМЫШЛЕННОГО И КОММУНАЛЬНО-СКЛАДСКОГО НАЗНАЧЕНИЯ		
6	Ферма	
ОБЪЕКТЫ СПЕЦИАЛЬНОГО НАЗНАЧЕНИЯ		
7	Места для временного размещения ТБО	
8	Кладбище	

МЕРОПРИЯТИЯ ПО ТЕРРИТОРИАЛЬНОМУ ПЛАНИРОВАНИЮ

№ п/п	Наименование мероприятия	Срок реализации
1	Резервирование участка под строительство ФАП	Первая очередь
2	Резервирование участка под размещение кладбища	Первая очередь

ГЕНЕРАЛЬНЫЙ ПЛАН МУНИЦИПАЛЬНОГО ОБРАЗОВАНИЯ "АНАСТАСЬЕВСКОЕ СЕЛЬСКОЕ ПОСЕЛЕНИЕ" ШЕГАРСКОГО МУНИЦИПАЛЬНОГО РАЙОНА ТОМСКОЙ ОБЛАСТИ.
КАРТА ФУНКЦИОНАЛЬНЫХ ЗОН ПОСЕЛЕНИЯ. КАРТА ПЛАНИРУЕМОГО РАЗМЕЩЕНИЯ ОБЪЕКТОВ МЕСТНОГО ЗНАЧЕНИЯ ПОСЕЛЕНИЯ. ТЕРРИТОРИЯ НАСЕЛЕННОГО ПУНКТА Д. НИКОЛАЕВКА

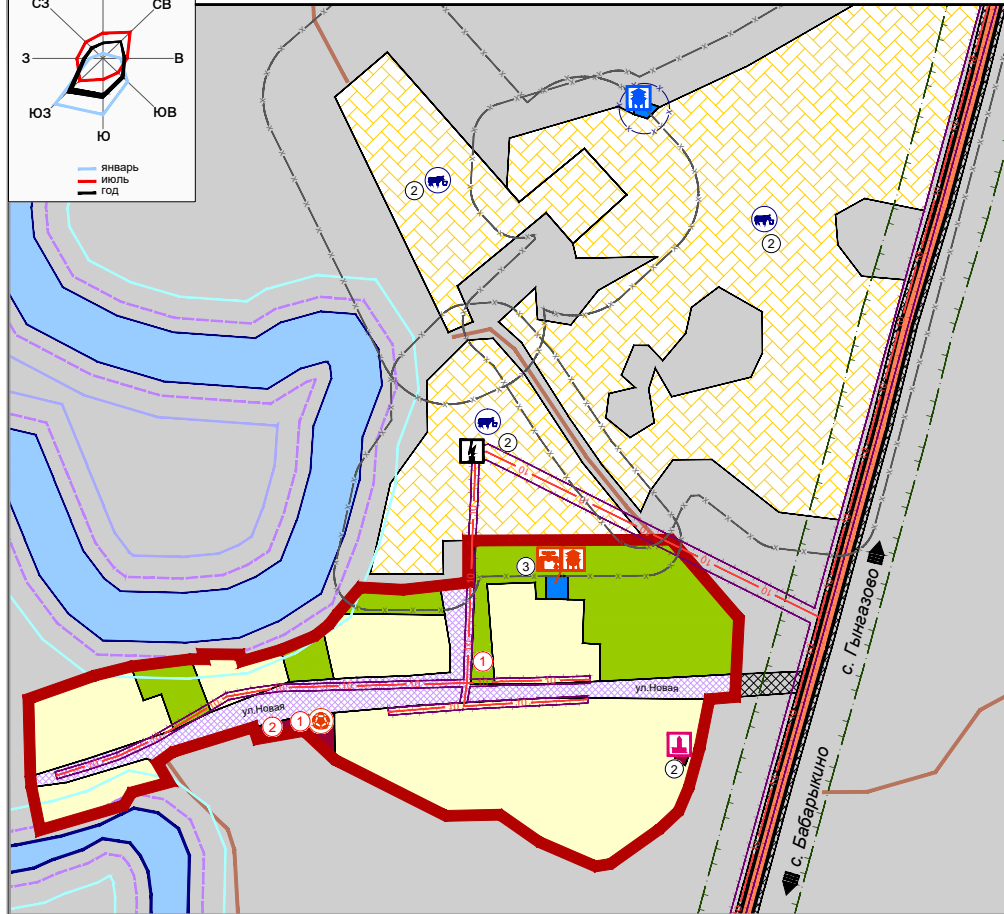
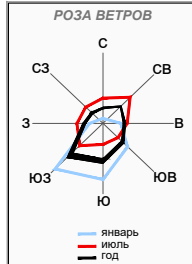


- УСЛОВНЫЕ ОБОЗНАЧЕНИЯ:**
- Границы:**
- Граница муниципального района
 - Граница сельского поселения
 - Граница населенного пункта
- ГРАНИЦЫ ФУНКЦИОНАЛЬНЫХ ЗОН:**
- ЖИЛЬЕ ЗОНЫ:**
- Зона застройки индивидуальными жилыми домами
- ОБЩЕСТВЕННО-ДЕЛОВЫЕ ЗОНЫ:**
- Зона многофункциональной общественно-деловой застройки
 - Зона размещения объектов образования и здравоохранения
- ПРОИЗВОДСТВЕННЫЕ И КОММУНАЛЬНО-СКЛАДСКИЕ ЗОНЫ:**
- Зона размещения предприятий 4 и 5 класса санитарной опасности (СЗЗ 100-50м)
 - Зона размещения предприятий 3 класса санитарной опасности (СЗЗ 300 м)
- ЗОНЫ ТРАНСПОРТНОЙ И ИНЖЕНЕРНОЙ ИНФРАСТРУКТУРЫ:**
- Зона сооружений и коммуникаций общественного индивидуального транспорта
 - Зона сооружений и коммуникаций внешнего транспорта
 - Зона инженерной инфраструктуры
- ЗОНЫ СЕЛЬСКОХОЗЯЙСТВЕННОГО ИСПОЛЬЗОВАНИЯ:**
- Зона размещения сельскохозяйственных предприятий 4 и 5 класса санитарной опасности (СЗЗ 100-50 м)
 - Зона размещения сельскохозяйственных предприятий 3 класса санитарной опасности (СЗЗ 300 м)
- ЗОНЫ РЕКРЕАЦИОННОГО НАЗНАЧЕНИЯ:**
- Зона незалесенных территорий общего пользования
 - Зона лесопарков
- ЗОНЫ СПЕЦИАЛЬНОГО НАЗНАЧЕНИЯ:**
- Зона специального назначения, связанная с захоронениями
- ТЕРРИТОРИИ, НА КОТОРЫЕ РЕГЛАМЕНТ НЕ УСТАНОВЛИВАЕТСЯ:**
- земли, покрытые поверхностными водами
 - земли лесного фонда
 - сельскохозяйственные угодья в составе земель сельскохозяйственного назначения
 - земли запаса
- ОБЪЕКТЫ КАПИТАЛЬНОГО СТРОИТЕЛЬСТВА:**
- сущ. проек.
- ОКС специального назначения
 - ОКС спортивного назначения
 - ОКС внешнего автомобильного транспорта
 - автомобильная дорога местного значения
 - дорога обычного типа
 - ОКС общественного пассажирского транспорта
 - остановка автобуса

- ОКС транспортных сооружений
 - мост, путепровод
 - Подстанция (ПС)
 - трансформаторная подстанция
 - Линия электропередачи (ЛЭП)
 - ЛЭП 10 кВ
 - ОКС водоснабжения
 - водонапорная башня
 - водозабор
- Зоны с особыми условиями использования территории**
- водоохранная зона
 - прибрежная защитная полоса
 - береговая полоса
 - зона санитарной охраны источников питьевого водоснабжения
 - санитарный разрыв (санитарная полоса отчуждения)
 - санитарно-защитная зона объектов производственного и специального назначения
 - охранная зона объектов инженерной инфраструктуры

ЭКСПЛИКАЦИЯ ОБЪЕКТОВ		
№ п/п	Наименование	Примечание
ОБЪЕКТЫ СПЕЦИАЛЬНОГО НАЗНАЧЕНИЯ		
1	Кладбище	
2	Места для временного размещения ТБО	
МЕРОПРИЯТИЯ ПО ТЕРРИТОРИАЛЬНОМУ ПЛАНИРОВАНИЮ		
№ п/п	Наименование мероприятия	Срок реализации
1	Резервирование участка под строительство объекта торговли	Первая очередь
2	Резервирование участка под строительство спортивной площадки	Первая очередь

ГЕНЕРАЛЬНЫЙ ПЛАН МУНИЦИПАЛЬНОГО ОБРАЗОВАНИЯ "АНАСТАСЬЕВСКОЕ СЕЛЬСКОЕ ПОСЕЛЕНИЕ" ШЕГАРСКОГО МУНИЦИПАЛЬНОГО РАЙОНА ТОМСКОЙ ОБЛАСТИ.
КАРТА ФУНКЦИОНАЛЬНЫХ ЗОН ПОСЕЛЕНИЯ, КАРТА ПЛАНИРУЕМОГО РАЗМЕЩЕНИЯ ОБЪЕКТОВ МЕСТНОГО ЗНАЧЕНИЯ ПОСЕЛЕНИЯ, ТЕРРИТОРИЯ НАСЕЛЕННОГО ПУНКТА Д. КУЗНЕЦОВО



УСЛОВНЫЕ ОБОЗНАЧЕНИЯ:

- Границы:**
- Граница муниципального района
 - Граница сельского поселения
 - Граница населенного пункта
- ГРАНИЦЫ ФУНКЦИОНАЛЬНЫХ ЗОН:**
- ЖИЛЫЕ ЗОНЫ:**
- Зона застройки индивидуальными жилыми домами
- ОБЩЕСТВЕННО-ДЕЛОВЫЕ ЗОНЫ:**
- Зона многофункциональной общественно-деловой застройки
 - Зона размещения объектов образования и здравоохранения
- ПРОИЗВОДСТВЕННЫЕ И КОММУНАЛЬНО-СКЛАДСКИЕ ЗОНЫ:**
- Зона размещения предприятий 4 и 5 класса санитарной опасности (СЗЗ 100-50м)
 - Зона размещения предприятий 3 класса санитарной опасности (СЗЗ 300 м)
- ЗОНЫ ТРАНСПОРТНОЙ И ИНЖЕНЕРНОЙ ИНФРАСТРУКТУРЫ:**
- Зона сооружений и коммуникаций общественного индивидуального транспорта
 - Зона сооружений и коммуникаций внешнего транспорта
 - Зона инженерной инфраструктуры
- ЗОНЫ СЕЛЬСКОХОЗЯЙСТВЕННОГО ИСПОЛЬЗОВАНИЯ:**
- Зона размещения сельскохозяйственных предприятий 4 и 5 класса санитарной опасности (СЗЗ 100-50 м)
 - Зона размещения сельскохозяйственных предприятий 3 класса санитарной опасности (СЗЗ 300 м)
- ЗОНЫ РЕКРЕАЦИОННОГО НАЗНАЧЕНИЯ:**
- Зона незалесенных территорий общего пользования
 - Зона лесопарков
- ЗОНЫ СПЕЦИАЛЬНОГО НАЗНАЧЕНИЯ:**
- Зона специального назначения, связанная с захоронениями

ТЕРРИТОРИИ, НА КОТОРЫЕ РЕГЛАМЕНТ НЕ УСТАНОВЛИВАЕТСЯ:

- земли, покрытые поверхностными водами
- земли лесного фонда
- сельскохозяйственные угодья в составе земель сельскохозяйственного назначения
- земли запаса

ОБЪЕКТЫ КАПИТАЛЬНОГО СТРОИТЕЛЬСТВА:

Объекты капитального строительства (ОКС)

- ОКС сельскохозяйственного назначения
- Объекты культурного наследия (ОКН) памятник
- ОКС внешнего автомобильного транспорта

- автомобильная дорога регионального или межмуниципального значения
- автомобильная дорога местного значения
- дорога обычного типа
- ОКС общественного пассажирского транспорта
- остановка автобуса
- Подстанция (ПС)
- трансформаторная подстанция
- Линия электропередачи (ЛЭП)
- ЛЭП 10 кВ
- ОКС водоснабжения
- водонапорная башня
- водозабор

- Зоны с особыми условиями использования территории
- водоохранная зона
- прибрежная защитная полоса
- береговая полоса
- зона санитарной охраны источников питьевого водоснабжения
- санитарный разрыв (санитарная полоса отчуждения)
- санитарно-защитная зона объектов производственного и специального назначения
- охранная зона объектов инженерной инфраструктуры



ЭКСПЛИКАЦИЯ ОБЪЕКТОВ

№ п/п	Наименование	Примечание
КУЛЬТОВЫЕ ОБЪЕКТЫ		
1	Памятник	
ПРЕДПРИЯТИЯ ПРОМЫШЛЕННОГО И КОММУНАЛЬНО-СКЛАДСКОГО НАЗНАЧЕНИЯ		
2	Ферма	
ПРЕДПРИЯТИЯ ТОРГОВЛИ И ОБЩЕСТВЕННОГО ПИТАНИЯ, БЫТОВОГО И КОММУНАЛЬНОГО ОБСЛУЖИВАНИЯ		
3	Пожарный водоем	

МЕРОПРИЯТИЯ ПО ТЕРРИТОРИАЛЬНОМУ ПЛАНИРОВАНИЮ

№ п/п	Наименование мероприятия	Срок реализации
1	Резервирование участка под строительство спортивной площадки	Первая очередь
2	Резервирование участка под строительство объекта торговли	Первая очередь