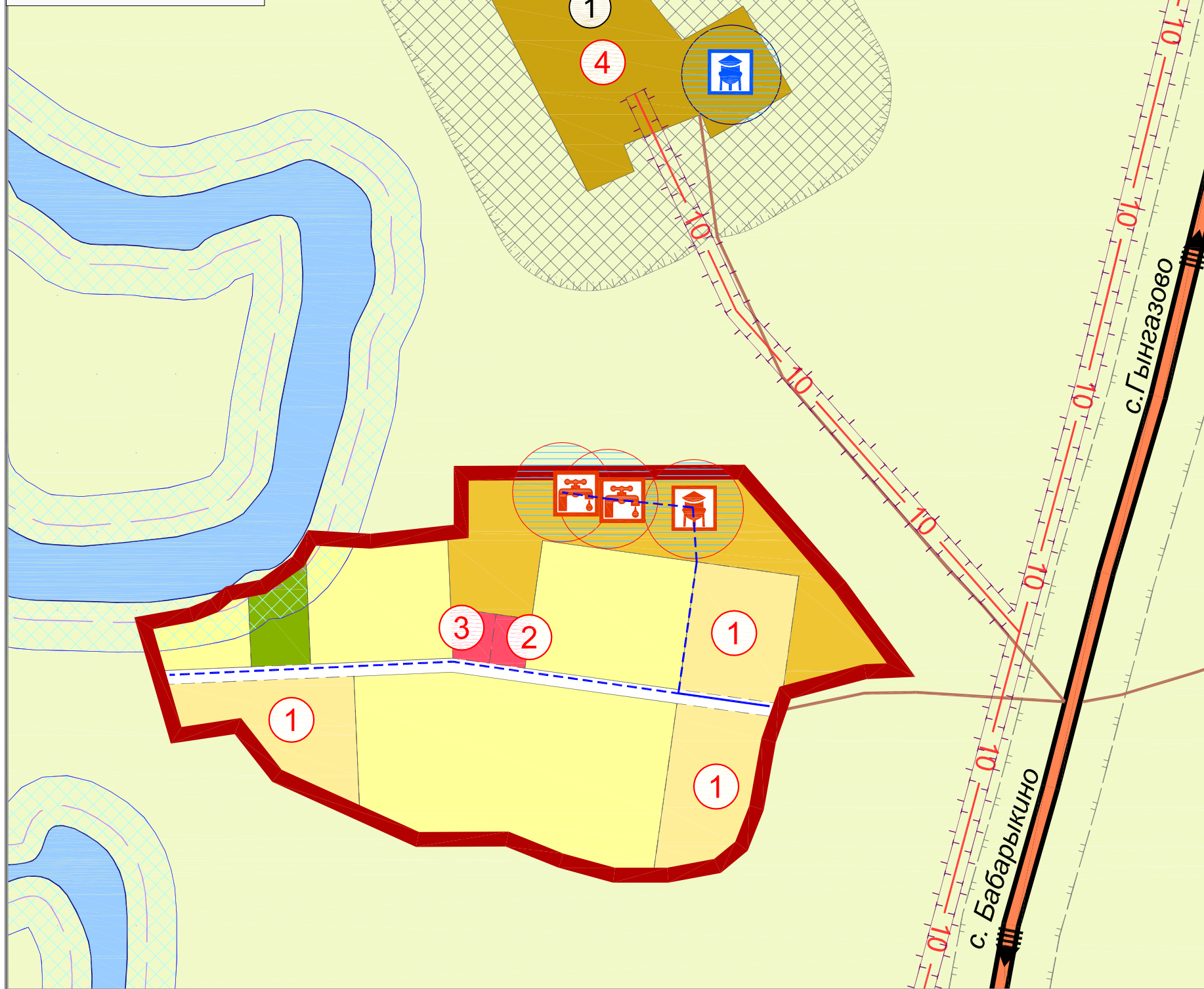
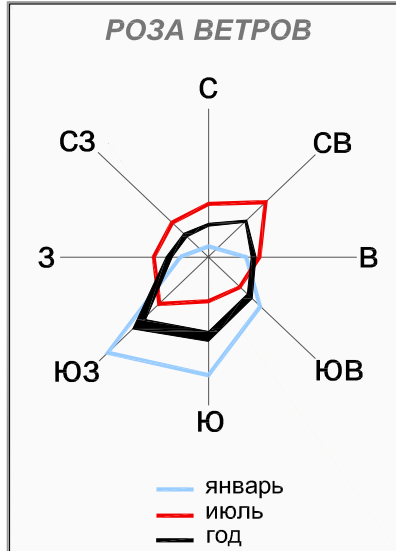


# 12(I) Сводная схема генерального плана д. Кузнецово Анастасьевского сельского поселения Шегарского района Томской области

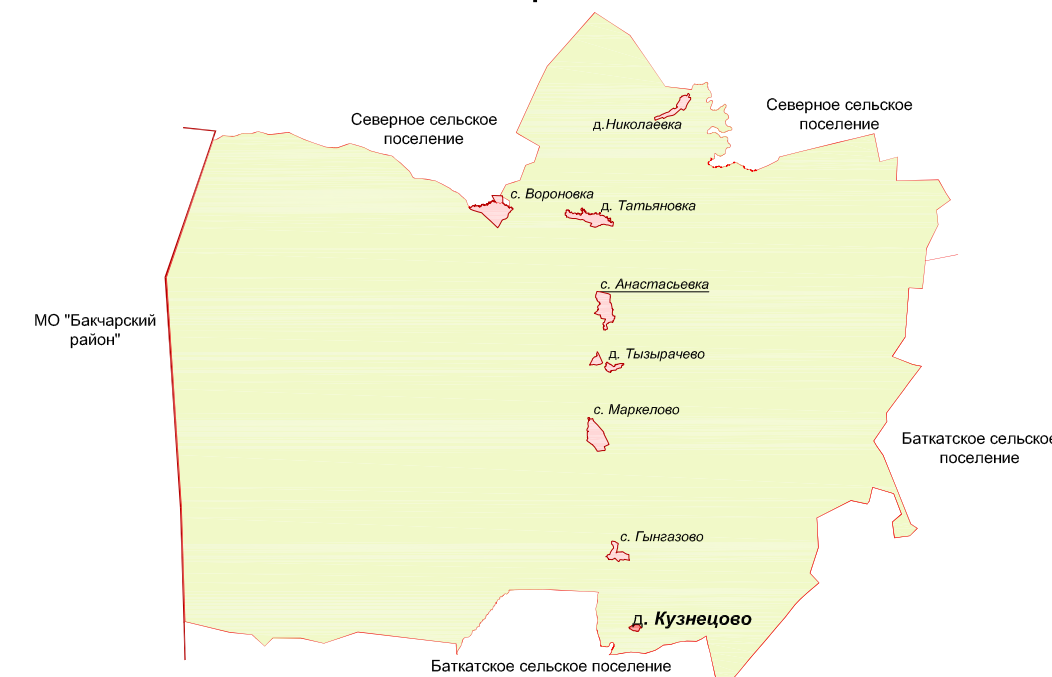


- УСЛОВНЫЕ ОБОЗНАЧЕНИЯ**
- Территориальная граница**
    - Граница населенного пункта
  - Земли по категориям**
    - Земли сельскохозяйственного назначения
  - Функциональные зоны**
    - зона застройки индивидуальными жилыми домами
    - общественно-деловая зона
    - зона сельскохозяйственных угодий
    - зона, занятая объектами сельскохозяйственного назначения
    - зона древесно-кустарниковой растительности
  - Поверхностные водные объекты**
    - Водоем (озеро, пруд, обводненный карьер, водохранилище)
  - ОКС внешнего автомобильного транспорта**
    - автомобильная дорога регионального или межмуниципального значения
    - дорога обычного типа
  - Линия электропередачи (ЛЭП)**
    - ЛЭП 10 кВ
  - Зоны с особыми условиями использования территории**
    - водоохранная зона
    - прибрежная защитная полоса
    - береговая полоса
    - санитарно-защитная зона
    - охранная зона
    - зона санитарной охраны источников питьевого водоснабжения

**ОКС водоснабжения**

- водопровод
- водонапорная башня
- водозабор

**СИТУАЦИОННЫЙ ПЛАН**



**ЭКСПЛИКАЦИЯ ОБЪЕКТОВ**

№ п/п	Наименование	Примечание
<b>ПРЕДПРИЯТИЯ ПРОМЫШЛЕННОГО И КОММУНАЛЬНО-СКЛАДСКОГО НАЗНАЧЕНИЯ</b>		
1	Ферма	

**МЕРОПРИЯТИЯ ПО ТЕРРИТОРИАЛЬНОМУ ПЛАНИРОВАНИЮ**

№ п/п	Наименование мероприятия	Срок реализации
1	Освоение участков под индивидуальную жилую застройку	Первая очередь
2	Резервирование участка под строительство объекта торговли	Первая очередь
3	Резервирование участка под строительство спортивной площадки	Первая очередь
4	Реконструкция территории фермы с увеличением мощности	Расчетный срок

МК № 0099733-01 от 05.12.12 г.				
Выполнение работ по подготовке проекта генерального плана, правил землепользования и застройки Анастасьевского сельского поселения Шегарского района Томской области				
Изм.	Коп.уч.	Лист	№ док	Подпись
Проект генерального плана Анастасьевского сельского поселения			Стадия	Лист
Сводная схема генерального плана д. Кузнецово Анастасьевского сельского поселения Шегарского района Томской области М 1:5000			ГП	12(I)
Директор Прилепин В.А. И.об.нач.отд. Поздоровкина Н.В. Проектир. Малыгина Т.Н.			Листов	12
ООО "Геоэемстрой" г. Воронеж				