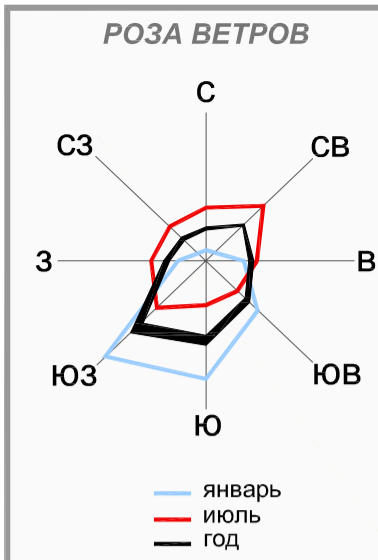
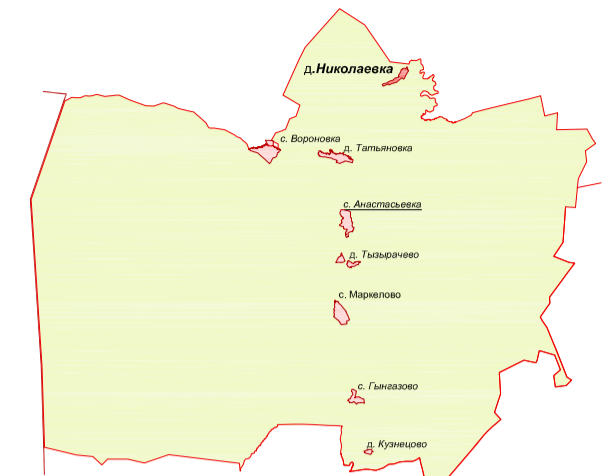


9(I) Сводная схема генерального плана д. Николаевка Анастасьевского сельского поселения Шегарского района Томской области



СИТУАЦИОННЫЙ ПЛАН



ЭКСПЛИКАЦИЯ ОБЪЕКТОВ

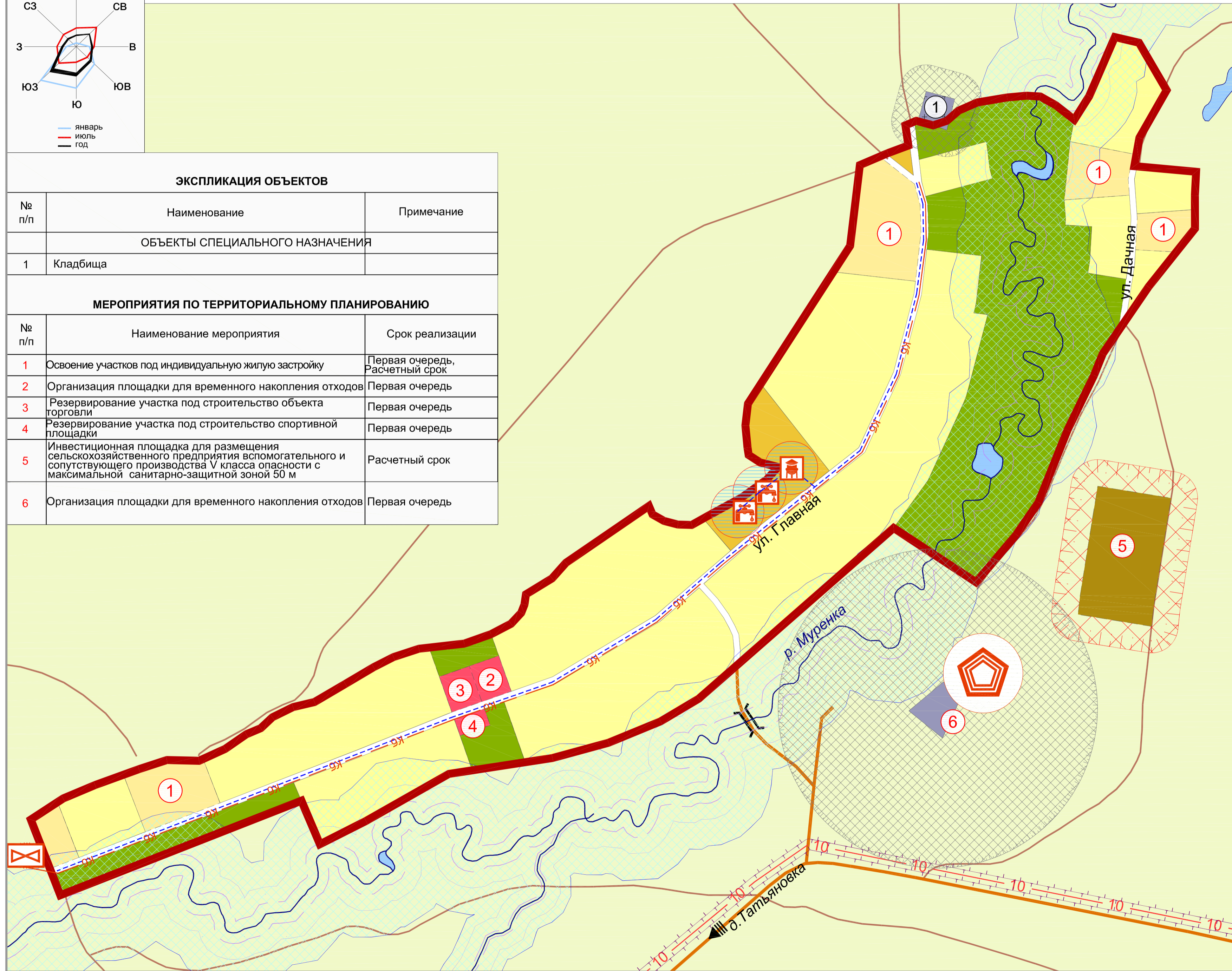
№ п/п	Наименование	Примечание
ОБЪЕКТЫ СПЕЦИАЛЬНОГО НАЗНАЧЕНИЯ		
1	Кладбища	

МЕРОПРИЯТИЯ ПО ТЕРРИТОРИАЛЬНОМУ ПЛАНИРОВАНИЮ

№ п/п	Наименование мероприятия	Срок реализации
1	Освоение участков под индивидуальную жилую застройку	Первая очередь, расчетный срок
2	Организация площадки для временного накопления отходов	Первая очередь
3	Резервирование участка под строительство объекта торговли	Первая очередь
4	Резервирование участка под строительство спортивной площадки	Первая очередь
5	Инвестиционная площадка для размещения сельскохозяйственного предприятия вспомогательного и сопутствующего производства V класса опасности с максимальной санитарно-защитной зоной 50 м	Расчетный срок
6	Организация площадки для временного накопления отходов	Первая очередь

УСЛОВНЫЕ ОБОЗНАЧЕНИЯ

- Территориальная граница**
- Граница населенного пункта
- Земли по категориям**
- Земли сельскохозяйственного назначения
- Функциональные зоны**
- зона застройки индивидуальными жилыми домами
- общественно-деловая зона
- зона сельскохозяйственных угодий
- зона, занятая объектами сельскохозяйственного назначения
- зона древесно-кустарниковой растительности
- кладбище
- Поверхностные водные объекты**
- Водоем (озеро, пруд, обводненный карьер, водохранилище)
- ОКС внешнего автомобильного транспорта**
- автомобильная дорога местного значения
- дорога обычного типа
- Линия электропередачи (ЛЭП)**
- ЛЭП 10 кВ
- ОКС водоснабжения**
- водопровод
- водонапорная башня
- водозабор
- ОКС водоотведения**
- канализация хозяйственно-бытовая
- очистные сооружения
- Зоны с особыми условиями использования территории**
- водоохранная зона
- прибрежная защитная полоса
- береговая полоса
- санитарно-защитная зона
- охранная зона
- зона санитарной охраны источников питьевого водоснабжения



				МК № 0099733-01 от 05.12.12 г.		
				Выполнение работ по подготовке проекта генерального плана, правил землепользования и застройки Анастасьевского сельского поселения Шегарского района Томской области		
Изм.	Кол.уч.	Лист	№ док	Подпись	Дата	Стадия
						Лист
						Листов
				Проект генерального плана Анастасьевского сельского поселения		ГП
				Сводная схема генерального плана д. Николаевка Анастасьевского сельского поселения Шегарского района Томской области М 1:5000		9(I)
				Директор Прилепин В.А. И.об.нач.отд. Поздоровкина Н.В. Проектир. Малыгина Т.Н.		12
				ООО "Геоэемстрой" г. Воронеж		